

UCHWAŁA Nr/...../24

Rady Gminy Ropa
z dnia 2024 r.w sprawie uchwalenia zmiany miejscowego planu zagospodarowania przestrzennego Gminy Ropa – wieś
Klimkówka

Na podstawie art. 18 ust. 2 pkt 5 ustawy z dnia 8 marca 1990 r. o samorządzie gminnym (t.j., Dz. U. z 2023 r. poz. 40 z późn. zm.), art. 20 ust. 1 oraz art. 27 ustawy z dnia 27 marca 2003 r. o planowaniu i zagospodarowaniu przestrzennym (t.j., Dz. U. z 2023 r. poz. 977, z późn. zm.) w związku z art. 67 ust. 3 pkt 2 ustawy z dnia 7 lipca 2023 r. o zmianie ustawy o planowaniu i zagospodarowaniu przestrzennym oraz niektórych innych ustaw (Dz. U. z 2023 r. poz. 1688) oraz Uchwały Nr XLIII/306/22 Rady Gminy Ropa z dnia 7 września 2022 r. w sprawie przystąpienia do zmiany miejscowego planu zagospodarowania przestrzennego Gminy Ropa – wieś Klimkówka, po stwierdzeniu, że zmiana planu nie narusza ustaleń Studium uwarunkowań i kierunków zagospodarowania przestrzennego Gminy Ropa, uchwalonego Uchwałą Nr XVII/100/08 Rady Gminy Ropa z dnia 4 sierpnia 2008 r. z późn. zm., Rada Gminy Ropa uchwała, co następuje:

§1.1. Uchwała się zmianę miejscowego planu zagospodarowania przestrzennego Gminy Ropa – wieś Klimkówka, zwaną dalej planem.

2. Załącznikami do niniejszej uchwały są:

1) Załącznik nr 1 - rysunek planu wykonany na mapie w skali 1:1000 pochodzącej z Powiatowego Ośrodka Dokumentacji Geodezyjnej i Kartograficznej w Gorlicach, stanowiące integralną część niniejszej uchwały, obowiązujący w zakresie:

- a) granicy obszaru objętego miejscowym planem zagospodarowania przestrzennego,
- b) linii rozgraniczających tereny o różnym przeznaczeniu lub różnych zasadach zagospodarowania,
- c) przeznaczenia terenu wg symboli klasy ustalonych w §3;

2) Załącznik Nr 2 - Rozstrzygnięcie Rady Gminy Ropa o sposobie realizacji, zapisanych w planie inwestycji z zakresu infrastruktury technicznej, które należą do zadań własnych Gminy oraz zasadach ich finansowania;

3) Załącznik Nr 3 – Zbiór danych przestrzennych.

§2.1. Ilekroć w niniejszej uchwale jest mowa o:

1) **planie** – należy przez to rozumieć miejscowy plan zagospodarowania przestrzennego, o którym mowa w §1;

2) **terenie** – należy przez to rozumieć teren wyznaczony w planie, ograniczony na rysunku planu liniami rozgraniczającymi;

3) **podstawowym przeznaczeniu** – należy przez to rozumieć ustalony w planie sposób zagospodarowania działek budowlanych w obrębie obszaru wyznaczonego liniami rozgraniczającymi, któremu winny być podporządkowane inne sposoby zagospodarowania określone jako uzupełniające i wzbogacające podstawowy sposób zagospodarowania; w przeznaczeniu podstawowym mieszczą się również towarzyszące elementy zagospodarowania terenu tj. zieleń, niezbędna do zapewnienia właściwego procentowego wskaźnika powierzchni biologicznie czynnej;

4) **wysokości zabudowy** – należy przez to rozumieć:

a) wysokość budynków w rozumieniu przepisów rozporządzenia Ministra Infrastruktury z dnia 12 kwietnia 2002 r. w sprawie warunków technicznych jakim powinny odpowiadać budynki i ich usytuowanie,

b) wysokość pozostałych obiektów budowlanych za wyjątkiem sieci, urządzeń i obiektów infrastruktury technicznej – mierzoną od poziomu terenu w najniższym punkcie styku z obrysem zewnętrznym obiektu, do najwyższego punktu elementu wykończenia obiektu budowlanego;

- 5) **terenowych obiektach i urządzeniach sportowo-rekreacyjnych** – należy przez to rozumieć obiekty i urządzenia sportowo-rekreacyjne takie jak: stoły do gier planszowych, drążki gimnastyczne, place zabaw z urządzeniami (huśtawki, karuzele, piaskownice), miejsca do wypoczynku (grille, paleniska) oraz podobne;
 - 6) **dojazdach niewydzielonych** – należy przez to rozumieć nie wydzielone liniami rozgraniczającymi na rysunku planu istniejące i projektowane dojazdy, zapewniające obsługę obiektów w ramach terenów inwestycji przez dostęp do dróg publicznych;
 - 7) **przepisach odrębnych** – należy przez to rozumieć obowiązujące w dniu uchwalenia planu przepisy ustaw wraz z aktami wykonawczymi.
2. Pozostałe określenia użyte w uchwale należy rozumieć zgodnie z ich definicjami określonymi w przepisach odrębnych.

§3.1. Ustala się następujące symbole dla określenia podstawowego przeznaczenia terenów: 1MN-ML – teren zabudowy mieszkaniowej jednorodzinnej lub zabudowy letniskowej lub rekreacji indywidualnej.

2. Wprowadza się następujące oznaczenia i zasady ich stosowania:

- 1) każdy teren o różnym przeznaczeniu lub różnych zasadach zagospodarowania na rysunku planu oraz w tekście niniejszej uchwały wyróżniono symbolem cyfrowo-literowym np. 1MN-ML, gdzie:
 - a) cyfra – oznacza kolejny numer porządkowy terenu wyróżniający go spośród pozostałych terenów,
 - b) symbol literowy – oznacza klasę przeznaczenie terenu;
- 2) każdy teren o różnym przeznaczeniu lub różnych zasadach zagospodarowania na rysunku planu został ograniczony linią rozgraniczającą obowiązującą w osi jej oznaczenia graficznego.

§ 4. 1. Ustala się następujące zasady ochrony i kształtowania ładu przestrzennego:

- 1) nakaz realizacji zagospodarowania terenów i kształtowania zabudowy według ustalonych w planie wskaźników i parametrów,
- 2) zabudowę kształtować w dostosowaniu do lokalnego krajobrazu i otaczającego zainwestowania, wkomponowując nowe elementy zagospodarowania w otoczenie, a także uwzględniając ukształtowanie i położenie terenu, wytworzenie atrakcyjnej przestrzeni, zapewnienie funkcjonalności i estetyki;
- 3) zakaz lokalizacji obiektów tymczasowych, za wyjątkiem tymczasowych obiektów na czas budowy;
- 4) formę architektoniczną wszystkich obiektów i budynków na działce należy wzajemnie zharmonizować oraz dostosować do krajobrazu i zabudowy w otoczeniu.

2. Ustala się następujące zasady ochrony środowiska i przyrody:

- 1) zachować powierzchnię biologicznie czynną zgodnie z ustaleniami szczegółowymi zawartymi w usteniach niniejszej uchwały;
- 2) w granicach obszaru objętego planem obowiązuje zakaz realizacji przedsięwzięć mogących zawsze znacząco oddziaływać na środowisko, za wyjątkiem infrastruktury technicznej oraz komunikacyjnej;
- 3) zakaz realizacji inwestycji, których uciążliwość wykraczałaby poza granicę terenu lub granicę własności podmiotu prowadzącego działalność, na którym przedsięwzięcie będzie realizowane;
- 4) zakaz likwidacji zadrzewień śródpolnych, przydrożnych i nadwodnych zadrzewień, jeśli nie wynika to z potrzeby ochrony przeciwpowodziowej, zapewnienia bezpieczeństwa ruchu drogowego lub wodnego, bądź budowy, odbudowy, utrzymania urządzeń wodnych oraz regulacji rzek i potoków;
- 5) nakaz ochrony siedlisk gatunków chronionych. W przypadku likwidacji tego typu siedlisk występujących na terenie, postępować stosownie do przepisów o ochronie przyrody;
- 6) w zakresie ochrony przed hałasem w terenie zabudowy mieszkaniowej jednorodzinnej lub zabudowy letniskowej lub rekreacji indywidualnej (MN-ML) obowiązuje, zgodnie z przepisami odrębnymi, przestrzeganie dopuszczalnych poziomów hałasu w środowisku jak dla zabudowy mieszkaniowej.

3. Nie ustala się zasad ochrony dziedzictwa kulturowego i zabytków, w tym krajobrazów kulturowych, oraz dóbr kultury współczesnej, z uwagi na brak powyższych elementów na obszarze objętym planem.

4. W zakresie zasad procedury scalania i podziału nieruchomości, o której mowa w ustawie o gospodarce nieruchomościami, ustala się:

- 1) zasady scalania i podziału nieruchomości dla terenów oznaczonych na rysunku planu symbolem MN-ML:
 - a) minimalną wielkość działek - 450 m²,
 - b) minimalną szerokość frontów działek – 15 m,
 - c) kąt położenia działek w stosunku do pasa drogowego w przedziale 50°- 90°;
- 2) zasady scalania i podziału nieruchomości nie dotyczą wydzielen geodezyjnych dla sieci, urządzeń i obiektów infrastruktury technicznej oraz komunikacyjnej.
5. **Ustala się następujące parametry i wskaźniki kształtowania zabudowy oraz zagospodarowania terenu, w tym linie zabudowy, gabaryty obiektów i wskaźniki intensywności zabudowy:**
 - 1) **wysokość zabudowy** zgodnie z ustaleniami szczegółowymi zawartymi w niniejszej uchwale;
 - 2) **wskaźnik powierzchni zabudowy i wskaźnik intensywności zabudowy** zgodnie z ustaleniami szczegółowymi zawartymi w niniejszej uchwale;
 - 3) nakazuje się realizację **miejsc parkingowych** dla przedsięwzięć w ramach działki lub zespołu działek, na której istnieje lub będzie realizowane przedsięwzięcie, w ilości określonej niniejszą uchwałą;
 - 4) inwestycje realizować przewidując proporcjonalną liczbę miejsc parkingowych:
 - a) dla zabudowy mieszkaniowej jednorodzinnej oraz zabudowy letniskowej i rekreacji indywidualnej - minimum 1 stanowisko postojowe na 1 lokal mieszkalny,
 - b) dla zabudowy mieszkaniowej jednorodzinnej z usługami – minimum 1 stanowisko postojowe na 1 mieszkanie oraz minimum 1 stanowisko postojowe na 100 m² powierzchni użytkowej usług,
 - c) dla usług rzemieślniczych – minimum 1 miejsce na 50 m² powierzchni użytkowej, z wyłączeniem powierzchni magazynowej,
 - d) miejsca parkingowe realizować jako naziemne, podziemne lub jako garaże;
 - 5) miejsca przeznaczone na parkowanie pojazdów zaopatrzonych w kartę parkingową realizować zgodnie z przepisami odrębnymi, przy czym należy uwzględnić co najmniej jedno miejsce parkingowe przeznaczone na parkowanie pojazdów zaopatrzonych w kartę parkingową w przypadku, kiedy liczba miejsc postojowych wynosi od 6 do 15 stanowisk, za wyjątkiem realizacji zabudowy mieszkaniowej jednorodzinnej.
 - 6) w zakresie architektury:
 - a) **geometria dachu:** dachy dwuspadowe lub wielospadowe o kącie nachylenia głównych połaci dachowych w przedziale 30° - 40°.
6. **Ustala się następujące zasady rozbudowy i budowy systemów komunikacji:**
 - 1) dojazd do działek budowlanych z dróg publicznych, w tym znajdujących się poza obszarem planu, poprzez istniejące oraz projektowane zjazdy bezpośrednie do działek zlokalizowanych bezpośrednio przy nich, poprzez dojazdy niewydzielone i ciągi pieszo-jezdne;
 - 2) dojazdy nie wyznaczone w planie liniami rozgraniczającymi, niezbędne dla poszczególnych działek budowlanych, zapewniające dostęp do dróg publicznych należy wytyczać w sposób uwzględniający obsługę terenów znajdujących się w sąsiedztwie, w zgodzie z ustaleniami planu oraz z uwzględnieniem możliwości prowadzenia lokalnych sieci uzbrojenia technicznego i zapewnienia dostępu służb ratowniczych.
7. **Zasady rozbudowy i budowy systemów infrastruktury technicznej są następujące:**
 - 1) w zakresie **składowania i magazynowania odpadów** nakaz prowadzenia gospodarki odpadami na zasadach obowiązujących w Gminie Ropa;
 - 2) w zakresie **zaopatrzenia w wodę:**
 - a) zaopatrzenie w wodę z lokalnej sieci wodociągowej,
 - b) dopuszcza się zaopatrzenie w wodę ze źródeł indywidualnych,
 - c) doprowadzenie wody w obszar objęty planem poprzez magistralę wodociągową o przekroju nie mniejszym niż dn100 oraz wodociągi rozdzielcze i przyłącza,
 - d) dla zapewnienia możliwości intensywnego czerpania wody do celów przeciwpożarowych realizacja hydrantów zgodnie z obowiązującymi w tym zakresie przepisami odrębnymi,

- e) dopuszcza się korekty przebiegu, przebudowę istniejących sieci oraz budowę nowych sieci i urządzeń infrastruktury wodociągowej, stosownie do szczegółowych rozwiązań technicznych, w sposób nie kolidujący z innymi ustaleniami planu;
- 3) w zakresie **gospodarki ściekowej**:
- a) odprowadzenie ścieków komunalnych do lokalnej oczyszczalni ścieków poprzez podłączenie do kolektora kanalizacji przy zachowaniu minimalnej średnicy przewodu dn100, a w przypadku braku możliwości podłączenia do sieci – zgodnie z przepisami odrębnymi. Dopuszcza się realizację nowych sieci o przekroju nie mniejszym niż dn160,
 - b) dopuszcza się odprowadzenie niezanieczyszczonych wód opadowych i roztopowych bezpośrednio po terenie. Docelowo odprowadzenie wód opadowych i wód roztopowych poprzez rozsączanie, studnie chłonne lub poprzez urządzenia oczyszczające do kanalizacji deszczowej,
 - c) odprowadzenie wód opadowo-roztopowych z powierzchni narażonych na zanieczyszczenia (drogi, place postojowe, parkingi), po ich uprzednim podczyszczeniu, poprzez rozsączanie, studnie chłonne lub poprzez urządzenia oczyszczające do kanalizacji deszczowej, przy zachowaniu minimalnej średnicy przewodu dn160,
 - d) dopuszcza się korekty przebiegu, przebudowę istniejących sieci oraz budowę nowych sieci i urządzeń infrastruktury kanalizacyjnej, stosownie do szczegółowych rozwiązań technicznych, w sposób nie kolidujący z innymi ustaleniami planu;
- 4) w zakresie **zaopatrzenia w gaz**:
- a) zaopatrzenie w gaz ziemny z istniejącej sieci gazowej,
 - b) do czasu rozbudowy sieci gazowej, zaopatrzenie w gaz terenów będących poza zasięgiem istniejącej sieci gazowej poprzez indywidualne rozwiązania,
 - c) dopuszcza się korekty przebiegu, przebudowę istniejących sieci oraz budowę nowych sieci i urządzeń infrastruktury gazowej, stosownie do szczegółowych rozwiązań technicznych, w sposób nie kolidujący z innymi ustaleniami planu;
- 5) w zakresie **infrastruktury energetycznej**:
- a) zaopatrzenie odbiorców w energię elektryczną z istniejącej sieci elektroenergetycznej poprzez stacje transformatorowe SN/nN oraz linie średniego i niskiego napięcia,
 - b) możliwość przebudowy istniejących lub budowy nowych stacji transformatorowych SN/nN oraz linii zasilających SN i nN, stosownie do szczegółowych rozwiązań technicznych, w sposób nie kolidujący z innymi ustaleniami planu;
- 6) w zakresie **zaopatrzenia w ciepło**:
- a) ogrzewanie projektowanych obiektów poprzez sieć ciepłowniczą lub w oparciu o indywidualne rozwiązania przy zachowaniu przepisów odrębnych,
 - b) dopuszcza się korekty przebiegu, przebudowę istniejącej sieci oraz budowę nowych sieci i urządzeń infrastruktury ciepłowniczej, stosownie do szczegółowych rozwiązań technicznych, w sposób nie kolidujący z innymi ustaleniami planu;
- 7) w zakresie **infrastruktury teletechnicznej**:
- a) zaopatrzenie w sieć teletechniczną poprzez wykorzystanie i rozbudowę istniejącej sieci teletechnicznej,
 - b) dopuszcza się korekty przebiegu, przebudowę istniejącej sieci oraz budowę nowych sieci i urządzeń infrastruktury teletechnicznej, stosownie do szczegółowych rozwiązań technicznych, w sposób nie kolidujący z innymi ustaleniami planu,
 - c) w przypadku realizacji obiektów liniowych obowiązuje wykonanie ich jako kablowa sieć doziemna;
- 8) zmniejszenie lub likwidacja pasów technicznych lub stref kontrolowanych od sieci i urządzeń oznacza zmniejszenie lub likwidację ograniczeń w zagospodarowaniu terenów zgodnie z ich przeznaczeniem;
8. **Szczególne warunki zagospodarowania terenów oraz ograniczenia w ich użytkowaniu, w tym zabudowy są następujące:**

- 1) zachować warunki wynikające z położenia całości terenu objętego planem w Obszarze Specjalnej Ochrony Natura 2000 „Beskid Niski” (PLB 180002) poprzez zagospodarowanie terenu zgodnie z ustaleniami planu oraz przepisami odrębnymi z zakresu ochrony przyrody;
- 2) zachować ustalenia, zakazy i nakazy zawarte w uchwale Nr XX/274/20 Sejmiku Województwa Małopolskiego z dnia 27 kwietnia 2020 r. w sprawie Południowomałopolskiego Obszaru Chronionego Krajobrazu (Dz. Urz. Woj. Małopolskiego z 2020 r. poz. 3482).

§5. Ustala się następujące stawki procentowe, na podstawie których wylicza się opłatę, o której mowa w art. 36 ust. 4 ustawy o planowaniu i zagospodarowaniu przestrzennym: dla terenu o symbolu MN-ML – 15%.

§6. Tereny, dla których plan ustala nowe przeznaczenie, utrzymuje się w dotychczasowym użytkowaniu, do czasu ich zagospodarowania zgodnie z planem.

§7.1. Wyznacza się **teren zabudowy mieszkaniowej jednorodzinnej lub zabudowy letniskowej lub rekreacji indywidualnej** oznaczony na rysunku planu symbolem 1MN-ML.

2. Ustala się następujące przeznaczenie uzupełniające:

- 1) teren usług rzemieślniczych.

3. Ustala się następujące zasady zagospodarowania terenu i kształtowania zabudowy:

- 1) w ramach zagospodarowania terenu określa się możliwość realizacji:
 - a) budynków gospodarczych oraz garaży,
 - b) miejsc parkingowych,
 - c) terenowych obiektów i urządzeń sportowo-rekreacyjnych,
 - d) sieci i urządzeń infrastruktury technicznej,
 - e) dojazdów niewydzielonych oraz dojsć;
- 2) maksymalny wskaźnik powierzchni zabudowy: 40%
- 3) wskaźnik intensywności zabudowy:
 - a) maksymalny – 0,6,
 - b) minimalny – 0,01;
- 4) wysokość zabudowy:
 - a) dla zabudowy mieszkaniowej jednorodzinnej – do 10 m włącznie,
 - b) dla zabudowy letniskowej i rekreacji indywidualnej – do 8 m włącznie,
 - c) dla usług rzemieślniczych, obiektów garażowych i budynków gospodarczych – do 6 m włącznie,
 - d) dla obiektów infrastruktury technicznej – do 12 m włącznie z wyłączeniem słupów elektroenergetycznych,
- 5) powierzchnia biologicznie czynna: minimum 50%;
- 6) maksymalna szerokość elewacji frontowej: 25 m;
- 7) minimalna powierzchnia nowowydzielanej działki budowlanej:
 - a) dla zabudowy mieszkaniowej jednorodzinnej – min. 600 m²,
 - b) dla zabudowy letniskowej i rekreacji indywidualnej – min. 450 m²,
 - c) zasady wymienione w pkt a i b nie dotyczą podziałów związanych z porządkowaniem stanu własności, korektą granic, wydzieleniem pod infrastrukturę służącą obsłudze obszaru, w tym dojsćia i dojazdy.

4. Pozostałe ogólne zasady jak w §4 niniejszej uchwały.

§8. Traci moc obowiązująca uchwała nr XVIII/106/08 Rady Gminy Ropa z dnia 5 września 2008 r. w sprawie uchwalenia miejscowego planu zagospodarowania przestrzennego Gminy Ropa – wieś Klimkówka, opublikowana w Dzienniku Urzędowym Województwa Małopolskiego Nr 640, poz. 4370 ze zm. w części odnoszącej się do terenów objętych niniejszego uchwałą.

§9. Wykonanie uchwały powierza się Wójtowi Gminy Ropa.

§10. Uchwała wchodzi w życie po upływie 14 dni od dnia jej ogłoszenia w Dzienniku Urzędowym Województwa Małopolskiego.

Przewodniczący Rady Gminy Ropa

RADCA PRAWNY
DN
mgr Dariusz Napora
KR/2439

ZMIANA MIEJSCOWEGO PLANU ZAGOSPODAROWANIA PRZESTRZENNEGO GMINY ROPA - WIEŚ KLIMKÓWKA

RYSUNEK PLANU

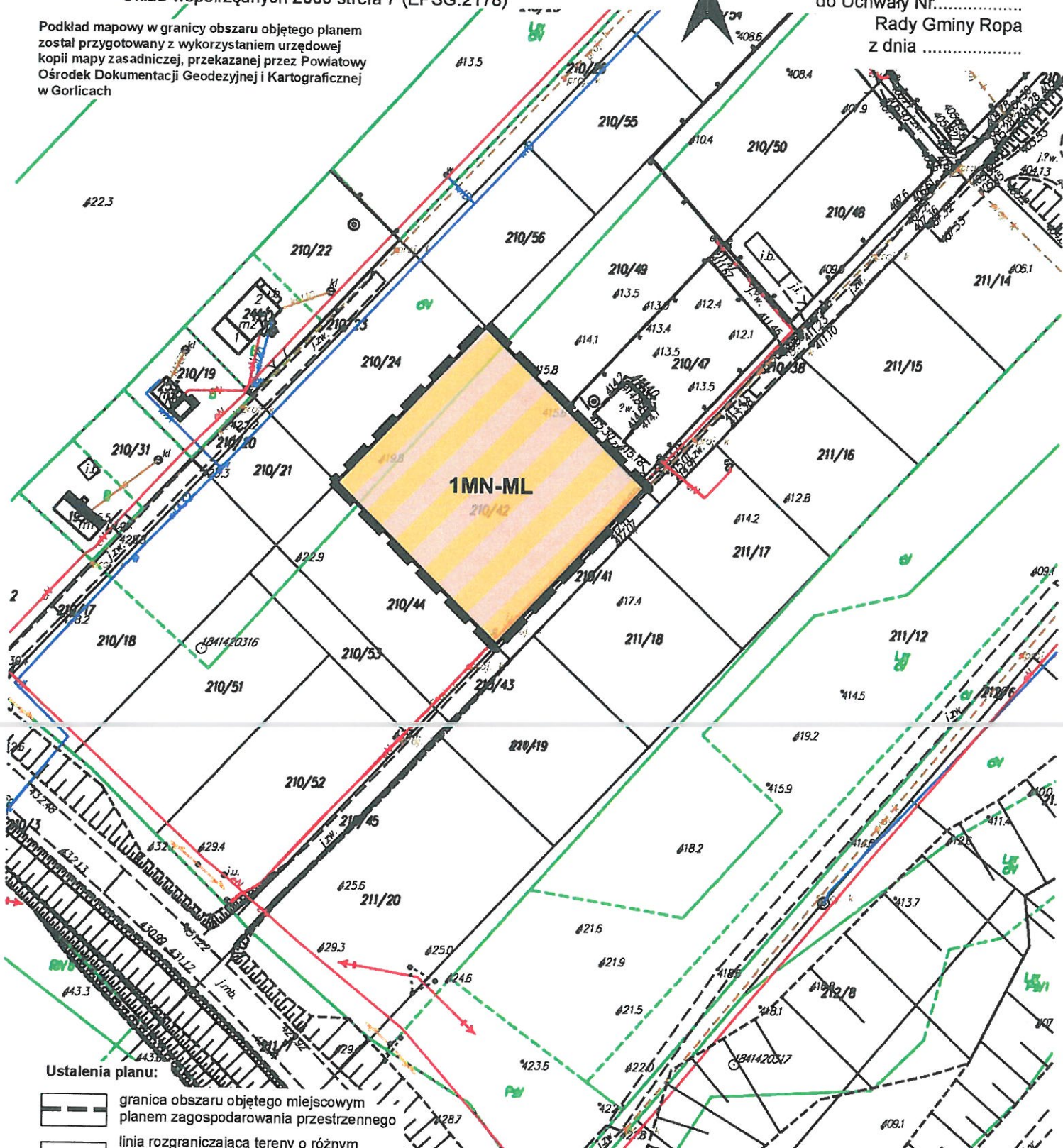
Załącznik Nr 1
do Uchwały Nr.....
Rady Gminy Ropa
z dnia

Skala 1:1000




0 25 50 75 100 m

Układ współrzędnych 2000 strefa 7 (EPSG:2178)



Podkład mapowy w granicy obszaru objętego planem został przygotowany z wykorzystaniem urzędowej kopii mapy zasadniczej, przekazanej przez Powiatowy Ośrodek Dokumentacji Geodezyjnej i Kartograficznej w Gorlicach



Ustalenia planu:

-  granica obszaru objętego miejscowym planem zagospodarowania przestrzennego
-  linia rozgraniczająca tereny o różnym przeznaczeniu lub różnych zasadach zagospodarowania
-  MN-ML teren zabudowy mieszkaniowej jednorodzinnej lub zabudowy letniskowej lub rekreacji indywidualnej

Elementy wynikające z przepisów odrębnych:

-  Obszar Specjalnej Ochrony Natura 2000 "Beskid Niski" PLB 180002 (cały obszar planu)
-  Południowomalopolski Obszar Chronionego Krajobrazu (cały obszar planu)

Wyrys ze Studium Uwarunkowań i Kierunków Zagospodarowania Przestrzennego Gminy Ropa w skali 1:10 000



1.4

STREFY ZAINWESTOWANIA Z PREFERENCJĄ DLA FUNKCJI TURYSTYKI I REKREACJI

Załącznik Nr 2
DO UCHWAŁY Nr
RADY GMINY ROPA
z dnia..... 2024 r.

ROZSTRZYGNIĘCIE

Rady Gminy Ropa o sposobie realizacji, zapisanych w planie inwestycji z zakresu infrastruktury technicznej, które należą do zadań własnych Gminy oraz zasadach ich finansowania.

Na podstawie art. 20 ustawy z dnia 27 marca 2003r. o planowaniu i zagospodarowaniu przestrzennym (t.j., Dz. U. z 2023 r. poz. 977, poz. 1506, poz. 1597) w związku z art. 67 ust. 3 pkt 2 ustawy z dnia 7 lipca 2023 r. o zmianie ustawy o planowaniu i zagospodarowaniu przestrzennym oraz niektórych innych ustaw (Dz. U. z 2023 r. poz. 1688) rozstrzyga się sposób realizacji, zapisanych w zmianie miejscowego planu zagospodarowania przestrzennego Gminy Ropa – wieś Klimkówka, inwestycji z zakresu infrastruktury technicznej, należących do zadań własnych Gminy, oraz zasady finansowania wymienionych w planie inwestycji, zgodnie z przepisami o finansach publicznych.

1. Sfinansowanie inwestycji z zakresu infrastruktury technicznej, należących do zadań własnych Gminy, zakłada się ze środków pochodzących z:
 - budżetu Gminy,
 - Unii Europejskiej,
 - partnerstwa prywatno – publicznego,
 - Skarbu Państwa.

Realizacja inwestycji z zakresu infrastruktury technicznej prowadzona będzie przy uwzględnieniu zasady wspierania interesu publicznego, we współdziałaniu z innymi podmiotami publicznymi i prywatnymi działającymi i inwestującymi na terenie niniejszej częściowej zmiany planu.

**Załącznik nr 3
DO UCHWAŁY Nr
RADY GMINY ROPA
z dnia..... 2023 r.**

Zbiór danych przestrzennych

UZASADNIENIE

do UCHWAŁY Nr Rady Gminy Ropa z dnia 2024 r. w sprawie uchwalenia zmiany miejscowego planu zagospodarowania przestrzennego Gminy Ropa- wieś Klimkówka

Działając na podstawie art. 17 pkt 14 ustawy z dnia 27 marca 2003 r. o planowaniu i zagospodarowaniu przestrzennym (tekst jednolity, Dz. U. z 2023 poz. 977, poz. 1506, poz. 1597) w związku z art. 67 ust. 3 pkt 2 ustawy z dnia 7 lipca 2023 r. o zmianie ustawy o planowaniu i zagospodarowaniu przestrzennym oraz niektórych innych ustaw (Dz. U. z 2023 r. poz. 1688) Wójt Gminy Ropa przedstawia Radzie Gminy Ropa do uchwalenia projekt zmiany miejscowego planu zagospodarowania przestrzennego Gminy Ropa – wieś Klimkówka.

I. Podstawa prawna i zakres opracowania

Rada Gminy Ropa na podstawie art. 18 ust. 2 pkt 5 ustawy z dnia 8 marca 1990 r. o samorządzie gminnym (t.j., Dz. U. z 2023 r. poz. 40 z późn. zm.) oraz na podstawie art. 3 ust. 1, art. 14 ust. 1 i 4 ustawy z dnia 27 marca 2003 r. o planowaniu i zagospodarowaniu przestrzennym (tekst jednolity, Dz. U. z 2023 poz. 977) w dniu 7 września 2022 r. podjęła uchwałę Nr XLIII/306/22 w sprawie przystąpienia do zmiany miejscowego planu zagospodarowania przestrzennego Gminy Ropa – wieś Klimkówka.

Główny cel opracowania zmiany planu zagospodarowania przestrzennego wynika z konieczności zaspokojenia potrzeb bytowych społeczności lokalnej Gminy Ropa wyrażonych w złożonych wnioskach w sprawie zmiany dotychczasowego przeznaczenia swoich nieruchomości w obowiązującym planie, na przeznaczenie zgodne z ich zamiarami inwestycyjnymi.

Obszar przedstawiony na załączniku graficznym Nr 1 zmiany planu jest obecnie w całości niezainwestowany. Stanowi on obecnie otwarty teren porośnięty pospolitą roślinnością łąkową, która jest regularnie koszona

Projekt zmiany planu został opracowany zgodnie z:

- ustawą z dnia 27 marca 2003 r. o planowaniu i zagospodarowaniu przestrzennym (t. j., Dz. U. z 2023 r., poz. 977, poz. 1506, poz. 1597) w związku z art. 67 ust. 3 pkt 4 ustawy z dnia 7 lipca 2023 r. o zmianie ustawy o planowaniu i zagospodarowaniu przestrzennym oraz niektórych innych ustaw (Dz. U. z 2023 r. poz. 1688)
- rozporządzeniem Ministra Rozwoju i Technologii z dnia 17 grudnia 2021 r. w sprawie wymaganego zakresu projektu miejscowego planu zagospodarowania przestrzennego gminy (Dz. U. z 2021 r., poz. 2404).

Powyższe akty prawne określają obowiązujący zakres merytoryczny i tok formalno – prawny opracowania planu.

Miejscowy plan zagospodarowania przestrzennego zgodnie z art. 20 pkt. 1 ustawy z dnia 27 marca 2003 roku o planowaniu i zagospodarowaniu przestrzennym roku (t. j., Dz. U. z 2023 r., poz. 977, poz. 1506, poz. 1597) w związku z art. 67 ust. 3 pkt 2 ustawy z dnia 7 lipca 2023 r. o zmianie ustawy o planowaniu i zagospodarowaniu przestrzennym oraz niektórych innych ustaw (Dz. U. z 2023 r. poz. 1688) uchwała Rada Gminy lub Miasta po stwierdzeniu, że nie narusza on ustaleń studium.

Zmiana planu miejscowego nie narusza ustaleń Studium uwarunkowań i kierunków zagospodarowania przestrzennego Gminy Ropa uchwalonego uchwałą Nr XVII/100/08 Rady Gminy w Ropie z dnia 4 sierpnia 2008 r. Zgodnie z ustaleniami obowiązującego Studium uwarunkowań i kierunków zagospodarowania przestrzennego Gminy Ropa, uchwalonego uchwałą Nr XVII/100/08 Rady Gminy w Ropie z dnia 4 sierpnia 2008 roku, obszar objęty zmianą miejscowego planu zlokalizowany jest w obrębie: I. strefy zainwestowania na terenie oznaczonym symbolem 1.4 – strefy zainwestowania z preferencją dla funkcji turystyki i rekreacji, w której to strefie dopuszczona została zarówno zabudowa mieszkaniowa jednorodzinna jak i zabudowa letniskowa.

Brak w zmianie planu ustaleń wymaganych art. 15 ust. 2 ustawy z dnia 27 marca 2003 r. o planowaniu i zagospodarowaniu przestrzennym oznacza, że w tym zakresie nie występuje potrzeba ich określenia lub, że nie występowały one w granicach obszaru objętego planem w momencie uchwalania planu, w szczególności dotyczy to: 1) zasad ochrony dziedzictwa kulturowego i zabytków, w tym krajobrazów kulturowych oraz dóbr kultury współczesnej.

W zmianie planu odstąpiono od określenia zasad ochrony dziedzictwa kulturowego i zabytków, w tym krajobrazów kulturowych oraz dóbr kultury współczesnej, ponieważ na obszarze objętym zmianą planu nie występują żadne obiekty zabytkowe oraz istotne elementy dziedzictwa kulturowego, co potwierdza uzgodnienie projektu zmiany planu z Wojewódzkim Konserwatorem Zabytków.

Projekt przedmiotowej zmiany planu został opracowany z uwzględnieniem niżej przedstawionych zagadnień:

1. WYMAGANIA ŁADU PRZESTRZENNEGO W TYM URBANISTYKI I ARCHITEKTURY

Wyznaczony w zmianie planu kierunek zagospodarowania nie wpłynie znacząco na zmiany w krajobrazie, które w znaczący sposób ingerowałyby w przestrzeń i otoczenie. Zagospodarowanie terenów nie wniesie zasadniczej zmiany w dotychczasowe użytkowanie terenów. Delimitacja terenów została dokonana przy poszanowaniu wartości określonych w art. 1 ust. 2 ustawy o planowaniu i zagospodarowaniu przestrzennym.

Tereny wyznaczone w zmianie planu posiadają bezpośredni dostęp z dróg publicznych lub poprzez dojazdy niewydzielone w ramach terenów. Położenie przedmiotowych terenów bezpośrednio przy drogach publicznych pozwala na uwzględnienie zgodnie art. 1 ust. 4. u.p.z.p. wymagań ładu przestrzennego, efektywnego gospodarowania przestrzenią oraz walorów ekonomicznych przestrzeni poprzez określenie linii rozgraniczających, przeznaczenia terenów, wskaźników zagospodarowania terenów i parametrów kształtowania zabudowy oraz ograniczeń w zakresie stosowania materiałów wykończeniowych obiektów.

Zmiana planu reguluje wielkości i geometrię nowowydzielanych działek jakie mogłyby powstać w wyniku scalania i podziału nieruchomości – z wyjątkiem terenów, które przeznaczone są pod elementy infrastruktury technicznej oraz tereny komunikacji. Dla terenów tych wielkości działek winny być dostosowane do charakteru obiektu i jego przeznaczenia.

2. WALORY ARCHITEKTONICZNE I KRAJOBRAZOWE

Cały obszar objęty zmianą planu zlokalizowany jest w obrębie Południowomałopolskiego Obszaru Chronionego Krajobrazu, w związku z tym, w zapisach uchwały wprowadzono szereg zapisów minimalizujących wpływ nowej zabudowy np. poprzez nakaz kształtowania zabudowy w dostosowaniu do lokalnego krajobrazu i otaczającego zainwestowania, wkomponowując nowe elementy zagospodarowania w otoczenie, a także uwzględniając ukształtowanie i położenie terenu, wytworzenie atrakcyjnej przestrzeni, zapewnienie funkcjonalności i estetyki czy też poprzez nakaz zharmonizowania formy architektonicznej wszystkich obiektów i budynków na działce oraz dostosowanie ich do krajobrazu i zabudowy w otoczeniu. Dodatkowo wprowadzono zapisy nakazujące zachowanie wszelkich zakazów i nakazów obowiązujących w ramach Południowomałopolskiego Obszaru Chronionego Krajobrazu. Należy również podkreślić, że projekt zmiany planu został uzgodniony przez Regionalną Dyрекcję Ochrony Środowiska w Krakowie z uwagi na położenie w obrębie Południowomałopolskiego Obszaru Chronionego Krajobrazu.

Na obszarze objętym zmianą planu nie występują parki kulturowe, parki narodowe, rezerваты przyrody, parki krajobrazowe, a także obiekty znajdujące się na listach Światowego Dziedzictwa UNESCO, obszary Sieci Rezerwatów Biosfery UNESCO lub obszary i obiekty proponowane do umieszczenia na tych listach. Dla województwa małopolskiego dotychczas nie sporządzono audytu krajobrazowego w rozumieniu art. 38a Ustawy, a tym samym nie zostały określone krajobrazy priorytetowe czyli szczególnie cenne dla społeczeństwa ze względu na swoje wartości przyrodnicze kulturowe, historyczne, architektoniczne, urbanistyczne, ruralistyczne lub estetyczne – widokowe. Zasady kształtowania walorów krajobrazowych na obszarach objętych zmianą planu oraz forma obiektów planowanych na tych obszarach zostały określone poprzez ustalenia planu w §4.

3. WYMAGANIA OCHRONY ŚRODOWISKA

Cały obszar objęty zmianą planu zlokalizowany jest w obrębie Południowomałopolskiego Obszaru Chronionego Krajobrazu oraz w obrębie Obszaru Specjalnej Ochrony PLB180002 „Beskid Niski”. W związku z powyższym w zapisach uchwały wprowadzono szereg zapisów minimalizujących negatywne oddziaływanie na powyższe formy ochrony przyrody oraz elementy w nich chronione np. poprzez zachowanie wszelkich zakazów i nakazów obowiązujących w ramach Południowomałopolskiego Obszaru Chronionego Krajobrazu, zakaz

likwidacji zadrzewień śródpolnych, przydrożnych i nadwodnych zadrzewień, nakaz ochrony siedlisk gatunków chronionych. Dodatkowo wymagania ochrony środowiska zostały uwzględnione w szczególności poprzez ustalenia dotyczące: zaopatrzenia w wodę, odprowadzania ścieków, gospodarki odpadami, wód powierzchniowych i podziemnych, oraz powierzchni ziemi. Projekt zmiany planu został uzgodniony przez Regionalną Dyрекcję Ochrony Środowiska w Krakowie z uwagi na położenie w obrębie Południowomałopolskiego Obszaru Chronionego Krajobrazu oraz w obrębie Obszaru Specjalnej Ochrony PLB180002 „Beskid Niski”.

Opracowany projekt zmiany planu uwzględnia również wytyczne ujęte w obowiązującym opracowaniu ekofizjograficznym opracowanym na podstawie art.72 ust. 5 ustawy z dnia 27 kwietnia 2001 r. Prawo ochrony środowiska (t.j., Dz. U. 2021 r. poz. 1973 z późn. zm.) charakteryzującym poszczególne elementy przyrodnicze i ich wzajemne powiązania na obszarach objętych zmianą planu. Wnioski z opracowania ekofizjograficznego określające uwarunkowania oraz wskazania planistyczne zostały uwzględnione w projekcie zmiany planu. Zgodnie z Ustawą z dnia 3 października 2008 r. o udostępnianiu informacji o środowisku i jego ochronie, udziale społeczeństwa w ochronie środowiska oraz ocenach oddziaływania na środowisko (t.j., Dz. U. z 2023 r. poz. 1094 z późn. zm.) w toku prac nad planem przeprowadzono strategiczną ocenę oddziaływania na środowisko, w ramach, której opracowano prognozę oddziaływania na środowisko.

4. WYMAGANIA OCHRONY DZIEDZICTWA KULTUROWEGO I ZABYTKÓW ORAZ DÓBR KULTURY WSPÓŁCZESNEJ

Na obszarze objętym zmianą planu nie występują żadne obiekty zabytkowe oraz stanowiska archeologiczne. W związku z powyższym nie zaistniała potrzeba określenia wymagań ochrony dziedzictwa kulturowego i zabytków oraz dóbr kultury współczesnej. Projekt zmiany planu z powyższymi zapisami uzyskał uzgodnienie z Wojewódzkim Konserwatorem Zabytków.

5. WYMAGANIA OCHRONY ZDROWIA ORAZ BEZPIECZEŃSTWA LUDZI I MIENIA

Wymagania ochrony zdrowia oraz bezpieczeństwa ludzi i mienia zostały uwzględnione w ustaleniach zmiany planu poprzez wprowadzenie nakazu dotrzymania dopuszczalnych norm hałasu w środowisku czy też zakazu realizacji inwestycji, których uciążliwość wykraczałaby poza granicę terenu lub granicę własności podmiotu prowadzącego działalność.

W zmianie planu miejscowego określono również liczbę miejsc parkingowych dla osób niepełnosprawnych. Projekt zmiany planu został uzgodniony i pozytywnie zaopiniowany przez:

- Państwowego Powiatowego Inspektora Sanitarnego,
- Państwowego Wojewódzkiego Inspektora Sanitarnego.
- Wojewódzki Inspektor Ochrony Środowiska.

6. WALORY EKONOMICZNE PRZESTRZENI

W toku prac nad projektem zmiany planu, w myśl §11 Rozporządzenia Ministra Rozwoju i Technologii z dnia 17 grudnia 2021 r. w sprawie wymaganego zakresu projektu miejscowego planu zagospodarowania przestrzennego gminy (Dz. U. z 2021 r., poz. 2404) opracowana została Prognoza skutków finansowych uchwalenia zmiany miejscowego planu zagospodarowania przestrzennego. W ww. opracowaniu zostały uwzględnione walory ekonomiczne przestrzeni czyli te jej cechy, które można określić w kategoriach ekonomicznych.

7. STAN WŁASNOŚCIOWY TERENU

Zgodnie z wypisami i wyrysami z rejestru gruntów w granicach opracowania projektu zmiany planu znajdują się działki będące własnością prywatną.

8. POTRZEBY OBRONNOŚCI I BEZPIECZEŃSTWA PAŃSTWA

Przed przystąpieniem do opracowania projektu zmiany miejscowego planu zagospodarowania przestrzennego zawiadomiono instytucje i organy właściwe do uzgadniania i opiniowania planu w tym:

- 1) Centralne Wojskowe Centrum Rekrutacji,
- 2) Karpacki Oddział Straży Granicznej,
- 3) Agencję Bezpieczeństwa Wewnętrznego,

4) Agencję Wywiadu.

Ww. instytucje i organy w procedurze opracowania zmiany planu wyraziły jego akceptację w drodze uzgodnienia.

9. POTRZEBY INTERESU PUBLICZNEGO, W TYM TAKŻE W ZAKRESIE ROZWOJU INFRASTRUKTURY TECHNICZNEJ W SZCZEGÓLNOŚCI SIECI SZEROKOPASMOWEJ

W zmianie planu potrzeby interesu publicznego zostały uwzględnione poprzez dopuszczenie na obszarach objętych zmianą planu lokalizacji szeroko rozumianej infrastruktury technicznej. W rozumieniu przepisów art.6 ustawy z dnia 21 sierpnia 1997 r. o gospodarce nieruchomościami (t.j., z 2020 r. poz. 65 z późn. zm.) budowa i utrzymywanie urządzeń infrastruktury technicznej w tym: łączności publicznej, przewodów i urządzeń do przesyłania energii elektrycznej, płynów, gazu, a także służących do zaopatrzenia w wodę, odprowadzania ścieków jest celem publicznym, zaś działania stanowiące realizacją celu publicznego, w myśl art. 2 pkt 5 ustawy z dnia 27 marca 2003 r. o planowaniu i zagospodarowaniu przestrzennym należy rozumieć jako inwestycje celu publicznego.

10. ZAPEWNIENIE UDZIAŁU SPOŁECZEŃSTWA W PRACACH NAD PLANEM, ZACHOWANIE JAWNOŚCI I PRZEJRZYSTOŚCI PROCEDUR PLANISTYCZNYCH

W ramach procedury planistycznej zapewniono udział społeczeństwa na poszczególnych etapach sporządzania projektu (akcja informacyjna o przystąpieniu do sporządzenia projektu zmiany planu, możliwość składania wniosków, udział w wyłożeniu projektu do publicznego wglądu, możliwości składania uwag), przy zachowaniu pełnej jawności i przejrzystości procedury oraz zastosowanych rozwiązań.

11. WAŻENIE INTERESU PUBLICZNEGO I PRYWATNEGO

W projekcie zmiany planu uwzględniono potrzeby interesu publicznego, rozumianego jako uogólniony cel dążeń i działań, uwzględniających zobiektywizowane potrzeby ogółu społeczeństwa lub lokalnych społeczności, związanych z zagospodarowaniem przestrzennym. Ustalone przeznaczenie terenów i sposób ich zagospodarowania zapewnia odpowiednią ilość terenów pod objekty usług, zieleń i komunikację.

Ważąc w procesie planistycznym na podstawie ustawy z dnia 27 marca 2003 r. o planowaniu zagospodarowaniu przestrzennym, interes publiczny i prywatny, należy zauważyć, że ustawodawca stworzył instrumenty prawne pozwalające na czynny udział obywateli w procedurze planistycznej, w tym na obronę swoich interesów, dyskusję z organami sporządzającymi projekt planu, kwestionowanie ustaleń projektu planu. Należą do nich: – powiadomienie o podjęciu uchwały o przystąpieniu do opracowania planu i możliwości składania wniosków, – możliwość składania wniosków do planu i ich rozpatrzenie przez organ opracowujący plan, – ogłoszenie o wyłożeniu do publicznego wglądu, – wyłożenie projektu planu do publicznego wglądu oraz przeprowadzenie dyskusji publicznej nad rozwiązaniami przyjętymi w projekcie planu, – możliwość zgłaszania uwag do projektu planu i ich rozpatrzenie przez organ opracowujący plan. Podstawę prawną do uzyskania informacji o projekcie daje także Ustawa z dnia 3 października 2008 r. o udostępnianiu informacji o środowisku i jego ochronie, udziale społeczeństwa w ochronie środowiska oraz ocenach oddziaływania na środowisko (t.j., Dz. U. z 2023 r. poz. 1094 z późn. zm.). Ww. instrumenty prawne gwarantują zachowanie jawności i przejrzystości procedur planistycznych. Szczegółowy opis toku formalno – prawnego przedmiotowej zmiany planu uwzględniającego ww. instrumenty prawne został przedstawiony w rozdziale II uzasadnienia.

12. POTRZEBĘ ZAPEWNIENIA ODPOWIEDNIEJ ILOŚCI I JAKOŚCI WODY DO CELÓW ZAOPATRZENIA W WODĘ

W celu zapewnienia odpowiedniej ilości i jakości wody do celów zaopatrzenia w wodę, w zmianie planu miejscowym uwzględniono możliwość zaopatrzenia w wodę z lokalnej sieci wodociągowej poprzez jej rozbudowę lub ze źródeł indywidualnych. W celu zapewnienia właściwej jakości wody, w ustaleniach zmiany planu wprowadzono szereg zapisów mających na celu ochronę wód przed spadkiem ich jakości np. w wyniku przedostania się zanieczyszczeń m. in. poprzez uregulowanie kwestii związanych z postępowaniem z emitowanymi odpadami lub ściekami.

II. Procedura opracowania zmiany miejscowego planu zagospodarowania przestrzennego:

Przeprowadzono pełną procedurę wynikającą z art. 17 ustawy z dnia 27 marca 2003 r. o planowaniu i zagospodarowaniu przestrzennym. Po podjęciu przez Radę Gminy Ropa w/w uchwały Wójt Gminy Ropa jako organ sporządzający projekt kolejno:

- 1) ogłosił w prasie miejscowej, na stronie internetowej BIP oraz w sposób zwyczajowo przyjęty o przystąpieniu do sporządzenia zmiany miejscowego planu zagospodarowania przestrzennego Gminy Ropa – wieś Klimkówka, określając formę, miejsce i termin składania wniosków, w terminie nie krótszym niż 21 dni od daty ukazania się ogłoszenia;
- 2) zawiadomił na piśmie o podjęciu uchwały o przystąpieniu do sporządzenia zmiany miejscowego planu zagospodarowania przestrzennego Gminy Ropa – wieś Klimkówka, instytucje i organy właściwe do uzgodnienia i opiniowania projektu miejscowego planu zagospodarowania przestrzennego;
- 3) sporządził projekt zmiany miejscowego planu zagospodarowania przestrzennego wraz z prognozą oddziaływania na środowisko;
- 4) sporządził prognozę skutków finansowych uchwalenia zmiany planu miejscowego;
- 5) uzyskał opinię Komisji Urbanistyczno - Architektonicznej;
- 6) wystąpił o uzgodnienie i zaopiniowanie przedmiotowego projektu do pozostałych instytucji i organów określonych w art. 17 ustawy o planowaniu i zagospodarowaniu przestrzennym oraz innych przepisach odrębnych;
- 7) w wyniku uzyskanych opinii i uzgodnień wprowadził niezbędne korekty do projektu zmiany planu;
- 8) ogłosił o wyłożeniu projektu zmiany planu do publicznego wglądu oraz wyznaczył w ogłoszeniu termin, w którym osoby fizyczne i prawne oraz jednostki organizacyjne nieposiadające osobowości prawnej mogą wносить uwagi dotyczące projektu planu, nie krótszy niż 14 dni od dnia zakończenia okresu wyłożenia;
- 9) wyłożył projekt zmiany miejscowego planu zagospodarowania przestrzennego Gminy Ropa – wieś Klimkówka do publicznego wglądu oraz przeprowadził dyskusję publiczną;
- 10) przekazał projekt zmiany miejscowego planu zagospodarowania wraz z niezbędnymi załącznikami, dokumentacją planistyczną oraz niniejszym uzasadnieniem do Rady Gminy Ropa celem uchwalenia.

Celem ustaleń zmiany planu jest takie ukształtowanie krajobrazu i przestrzeni, aby uwzględniała ona zarówno istniejące walory przy założeniu jej dobrej funkcjonalności i harmonijnej kompozycji, przy uwzględnieniu wartości ekonomicznych przestrzeni i prawa własności.

Przyjęte rozwiązania planistyczne pozwalają na optymalne wykorzystanie przedmiotowych terenów, a tym samym ich rozwoju, zgodnie z ich predestynacją określoną istniejącymi warunkami i ograniczeniami prawnymi. Przyjęte ustalenia uwzględniają wyniki przeprowadzonych w ramach procedury planistycznej analiz ekonomicznych (prognoza skutków finansowych), środowiskowych (prognoza oddziaływania na środowisko) i społecznych (konsultacje z radnymi, inwestorami, wyłożenie do publicznego wglądu, dyskusja publiczna). Zmiana planu uwzględnia także zgłaszane w ramach prac wnioski i uwagi, z ograniczeniami wynikającymi z przepisów powszechnie obowiązujących, uwarunkowań terenowych oraz procedury opiniowania i uzgodnień.

W ramach procedury planistycznej zapewniono udział społeczeństwa na poszczególnych etapach sporządzania projektu (akcja informacyjna o przystąpieniu do sporządzenia projektu zmiany planu, możliwość składania wniosków, udział w wyłożeniu projektu do publicznego wglądu, możliwości składania uwag), przy zachowaniu pełnej jawności i przejrzystości procedury oraz zastosowanych rozwiązań.

III. Zgodność z wynikami analizy, o której mowa w art. 32 ust. 1 ustawy (tj. analizy zmian w zagospodarowaniu przestrzennym) wraz z datą uchwały rady gminy, o której mowa w art. 32 ust. 2 (tj. uchwały w przedmiocie aktualności studium i planów miejscowych), oraz sposób uwzględnienia uniwersalnego projektowania.

Z uwagi na brak sporządzenia oceny aktualności studium uwarunkowań i kierunków zagospodarowania przestrzennego Gminy Ropa oraz wszystkich obowiązujących miejscowych planów zagospodarowania przestrzennego nie ma możliwości przedstawienia zgodności planu z wynikami analizy, o której mowa w art. 32 ustawy o planowaniu i zagospodarowaniu przestrzennym.

W zakresie uniwersalnego projektowania, o którym mowa w art. 2 pkt 4 ustawy z dnia 19 lipca 2019 r. o zapewnianiu dostępności osobom ze szczególnymi potrzebami (tj. Dz. U. z 2020 r., poz. 1062), wymogi w przedmiotowym zakresie zostały uwzględnione w ustaleniach zmiany planu w zakresie adekwatnym do charakteru dokumentu, skorelowanym z wymogami ustawowymi dotyczącymi elementów obligatoryjnych i fakultatywnych

projektu planu, o których mowa w art. 15 ust. 2 i 3 ustawy o planowaniu i zagospodarowaniu przestrzennym, wynikającym z całokształtu ustaleń zmiany planu. Wymogi w przedmiotowym zakresie zostały uwzględnione w ustaleniach zmiany planu poprzez określenie warunków zabudowy, zagospodarowania i użytkowania nieruchomości w sposób umożliwiający korzystanie z nieruchomości osobom ze szczególnymi potrzebami, obejmujący m.in. dostępność informacyjno-komunikacyjną, architektoniczną oraz cyfrową.

IV. Wpływ na finanse publiczne, w tym budżet Gminy

W toku prac nad projektem planu w myśl §11 Rozporządzenia Ministra Rozwoju i Technologii z dnia 17 grudnia 2021 r. w sprawie wymaganego zakresu projektu miejscowego planu zagospodarowania przestrzennego gminy (Dz. U. z 2021 r., poz. 2404) opracowana została Prognoza skutków finansowych uchwalenia zmiany miejscowego planu zagospodarowania przestrzennego.

Uchwalenie i wejście w życie zmiany planu skutkuje kosztami związanymi z realizacją niezbędnej infrastruktury technicznej. Koszty te można rozłożyć w czasie. Koszty gminy związane z uchwaleniem i wejściem w życie niniejszego planu obejmować będą również koszty proceduralne.

Realizacja ustaleń zmiany planu przyniesie korzyści dla budżetu gminy związane z wpływami z tytułu opłaty planistycznej w przypadku zbycia nieruchomości objętych zmianą planu, a po realizacji nowej zabudowy również z podatków od nieruchomości.

V. Wnioski

- 1) Rysunek planu sporządzony został na mapie w skali 1:1000, pochodzącej z państwowego zasobu geodezyjnego i kartograficznego, zgodnie z §5 Rozporządzenia Ministra Rozwoju i Technologii z dnia 17 grudnia 2021 r. w sprawie wymaganego zakresu projektu miejscowego planu zagospodarowania przestrzennego gminy (Dz. U. z 2021 r., poz. 2404)
- 2) Do uchwały uchwalającej zmianę miejscowego planu zagospodarowania przestrzennego Gminy Ropa – wieś Klimkówka załącza się następujące załączniki:
 - a) Załącznik Nr 1 - rysunek planu wykonany na mapie w skali 1:1000, stanowiący integralną część niniejszej uchwały,
 - b) Załącznik Nr 2 - Rozstrzygnięcie Rady Gminy Ropa o sposobie realizacji, zapisanych w planie inwestycji z zakresu infrastruktury technicznej, które należą do zadań własnych Gminy oraz zasadach ich finansowania;
 - c) Załącznik Nr 3 – Zbiór danych przestrzennych.

Przedłożona do uchwalenia zmiana miejscowego planu zagospodarowania przestrzennego Gminy Ropa – wieś Klimkówka, nie narusza przepisów odrębnych i nie pozostaje w sprzeczności z interesem publicznym oraz uwzględnia wymogi ochrony środowiska, zatem tworzy podstawę do realizacji celów, o których mowa w uzasadnieniu.
